
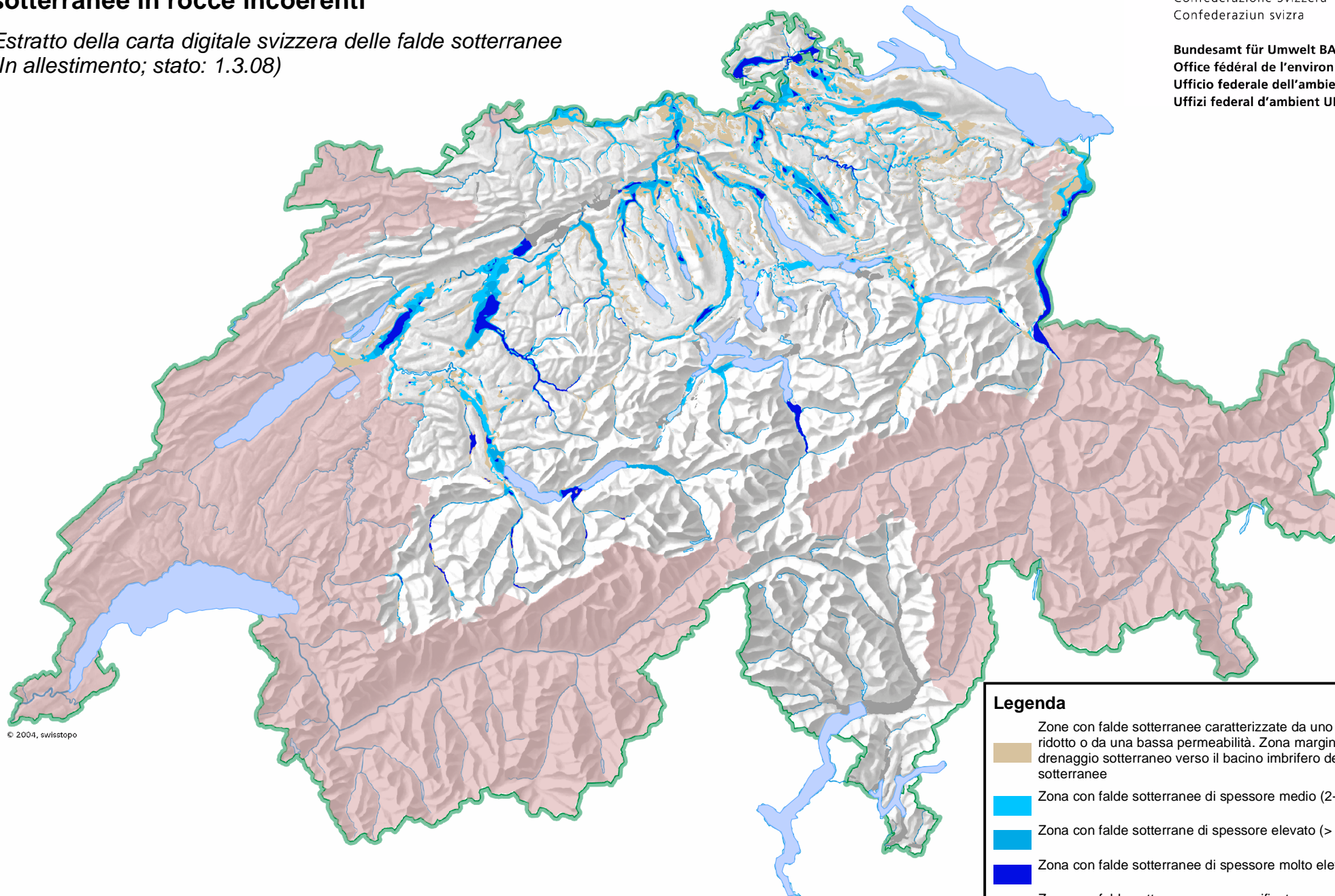


# Estensione e spessore delle falde sotterranee in rocce incoerenti

Estratto della carta digitale svizzera delle falde sotterranee  
(In allestimento; stato: 1.3.08)







 Schweizerische Eidgenossenschaft  
Confédération suisse  
Confederazione Svizzera  
Confederaziun svizra

Bundesamt für Umwelt BAFU  
Office fédéral de l'environnement OFEV  
Ufficio federale dell'ambiente UFAM  
Uffizi federal d'ambient UFAM



© 2004, swisstopo

## Legenda

-  Zone con falde sotterranee caratterizzate da uno spessore ridotto o da una bassa permeabilità. Zona marginale con drenaggio sotterraneo verso il bacino imbrifero delle acque sotterranee
-  Zona con falde sotterranee di spessore medio (2-10 m)
-  Zona con falde sotterranee di spessore elevato (> 10 m)
-  Zona con falde sotterranee di spessore molto elevato (> 20 m)
-  Zona con falde sotterranee non specificate
-  Dati mancanti o non integrati